



COMUNE DI BARDONECCHIA
COMUNITA' MONTANA ALTA VALLE SUSA
Provincia di Torino

PIANO REGOLATORE GENERALE

VARIANTE DI ADEGUAMENTO AL PAI
(Art. 18 N.d.A)

TID3






PLANIMETRIA CON INDIVIDUAZIONE
AREE ESONDABILI DORA DI MELEZET
sc. 1:5.000

(Copia sostitutiva dell'elaborato "3" revisione febbraio 2007)




MARTINA dott. ing. LIVIO

Aprile 2008

LEGENDA

- CORSI D'ACQUA 
- ALVEO ATTIVO 
- AREE ESONDABILI EMA 
- AREE ESONDABILI EBA 
- SEZIONI DI VERIFICA 

STATO DELL'ATTRAVERSAMENTO

- NON VERIFICATO 
- VERIFICATO 
- CONTIENE SOLO PORTATA LIQUIDA o PORTATA LIQUIDA PIU' PORTATA SOLIDA 

LIMITE DI SOVRAPPOSIZIONE
CON Elab. 4 